

Kilométrage : 24km/48km A/R- **Durée :** 2h30 / 5h.

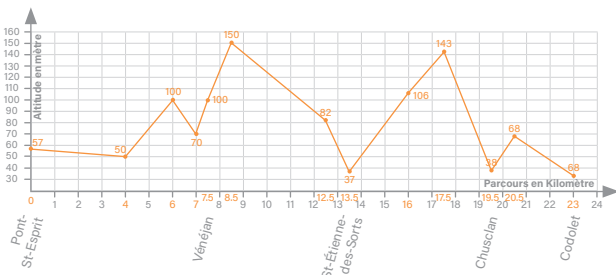
Dénivelé moyen : 250 m

Niveau : difficile avec quelques ascensions courtes mais raides. Pratique approfondie du vélo sur route partagée RD et chemins communaux.

Temps conseillé : une journée et/ou 2jours avec hébergement pour l'intégralité du tracé A/R.

Communes traversées : Pont-St-Esprit, Vénéjan, St-Etienne-des-Sorts, Chusclan et Codolet.

COURBE DE DÉNIVÉLÉ



1- Prendre les quais du Rhône en sortant du rond-point. Après avoir longé les quais, tourner à droite et remonter le boulevard sur environ 400m, prendre ensuite sur votre gauche en direction de St-Etienne-des-Sorts. Poursuivre sur la D138. Après 400m rejoindre le chemin des Sources sur la droite dans le virage. Prendre ensuite toujours tout droit et passer sous un pont, prendre à droite puis 2 fois à gauche puis toujours tout droit pendant plusieurs kms.

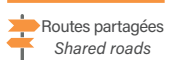
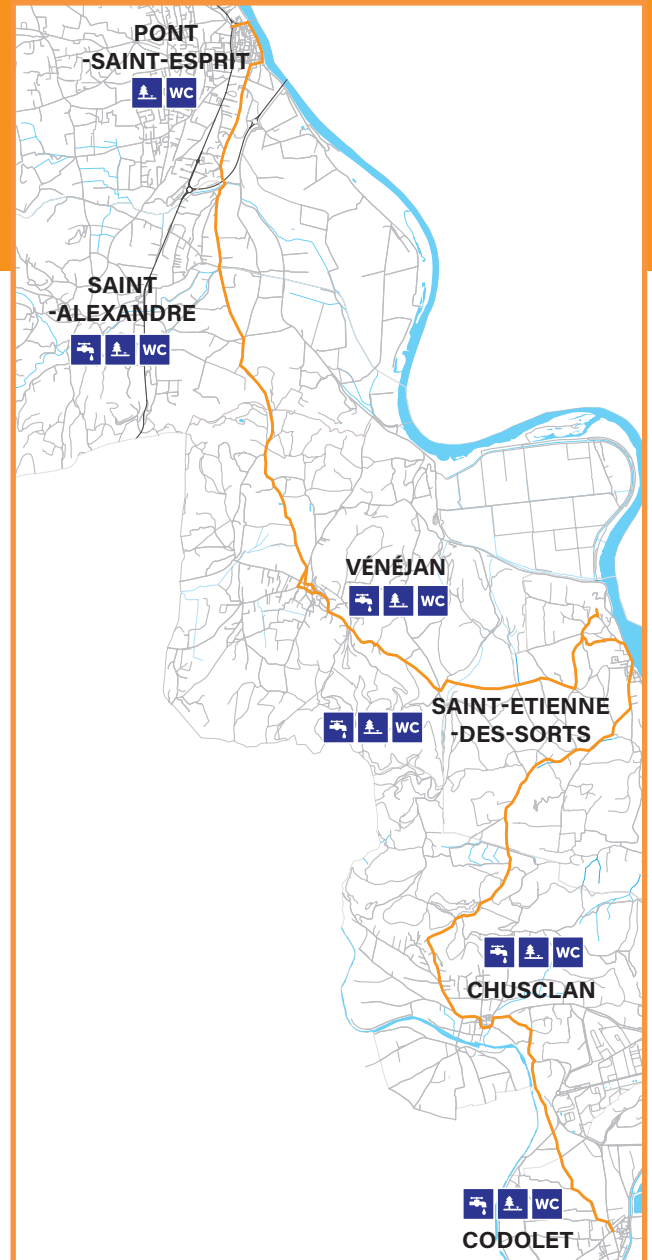
2- Après une légère ascension, rejoindre le village de Vénéjan. Halte conseillée. Le circuit se poursuit ensuite après avoir rejoint le plateau près du Moulin à Vent.

3- Prendre à travers les lotissements sur le chemin du plateau et continuer toujours tout droit sur plusieurs kms pour rejoindre St-Etienne des Sorts. Halte conseillée.

4- Reprendre en direction de la montée du château de Jonquier pour rejoindre le village de Chusclan en prenant toujours tout droit. Après avoir traversé une pinède, prendre la route qui descend à pic en direction du village (faire attention !). Halte conseillée.

5- Le circuit reprend en direction de Codolet. Prendre le chemin de Monticaud sur la droite en sortant du village direction St-Etienne-des-Sorts. Au bout de ce chemin, prendre sur la droite et emprunter pendant quelques mètres la RD765, puis dans le virage prendre sur la droite et rejoindre le chemin de campagne caillouteux au départ qui descend.

6- Continuer pendant plusieurs kms toujours tout droit avec un passage étroit sous un pont (parfois inondé par temps de pluie) pour arriver à Codolet. Halte conseillée. Retour par le tracé emprunté au départ.



LES + DU PARCOURS : Musée d'Art Sacré à Pont-St-Esprit (ville étape Via Rhôna), Vénéjan, son château fort, son moulin à vent, ses chapelles romanes ; St-Etienne-des-Sorts avec un panorama sur la Vallée du Rhône - Chusclan, village d'appellation Côte du Rhône Village, ruines du château de Gicon, chapelle Sainte Madeleine

À proximité : Château de Jonquier - le Visiatome, espace scientifique et ludique autour de l'énergie.

FEATURES ON THIS RIDE : Museum of Sacred Art in Pont-St-Esprit (Via Rhôna stopover town), Vénéjan, its fortified castle, windmill, roman chapels ; St-Etienne-des-Sorts with a panoramic view over the Rhône valley - Chusclan, village with the appellation "Côte du Rhône Village", the remains of the castle of Gicon, Sainte-Madeleine chapel.

Nearby : The Jonquier castle- the Visiatome, scientific and recreational museum devoted to energy.